




Eje Cafetero



3 Días y 2 Noches desde Bucaramanga

Planes por
persona desde
\$850.000



- Termales Santa Rosa de Cabal
- Valle del Cocora
- Bioparque Ukumarí
- Parque del Café
- Parque Recuca
- Visita Finlandia y Salento

weekend
COLOMBIA

Más información

📞 3224305963

📷 [weekendcolombia.co](https://www.weekendcolombia.co)


¿Qué es Weekend Colombia?



En Weekend Santander somos más que una agencia de viajes, somos la empresa experta en turismo de Colombia que cuenta con la más amplia oferta de todo el País.

Opiniones de nuestros viajeros

No lo decimos nosotros, lo dicen nuestros viajeros



¿Cómo reservo?

La reserva se hace mediante Whatsapp, cuando te confirmamos la disponibilidad, **debes realizar un abono mínimo de \$99.990 por persona. Esto te garantizará la reserva del cupo.** El excedente lo pagarás dos días antes del plan. Tarifas sujetas a cambios sin previo aviso.



Nuestro Whatsapp **3224305963**

Nos indicas con qué Banco deseas hacer el pago de la reserva y así te brindo el medio que más te convenga.

Nequi



Bancolombia

DAVIVIENDA

BBVA



Otros Bancos



Tarjetas de crédito



Horarios de atención Whatsapp

Lunes a Domingo
8:00 A.M. - 6:30 P.M.

Nuestro Whatsapp **3224305963**

Eje Cafetero



4Días y 3 Noches desde Bucaramanga

Planes por
persona desde

\$850.000

Nuestros destinos

- ✓ Termales Santa Rosa de Cabal
- ✓ Valle del Cocora
- ✓ Bioparque Ukumarí
- ✓ Parque del Café
- ✓ Parque Recuca
- ✓ Visita Finlandia y Salento

Reserva ahora

Nuestro Whatsapp **3224305963**

@weekendcolombia



Planes Disponibles

| | Básico | Estándar | Pro |
|---|--------|----------|-----|
|  Transporte Terrestre Climatizado | ✓ | ✓ | ✓ |
|  Refrigerio la noche salida | ✓ | ✓ | ✓ |
|  Alojamiento 3 noches en hotel campestre cafetero | ✓ | ✓ | ✓ |
|  4 desayunos, 4 almuerzos y 3 Cenas | ✓ | ✓ | ✓ |
|  Tarjeta de asistencia médica por 6 días. | ✓ | ✓ | ✓ |
|  Translados y entradas a los sitios de visita. | ✓ | ✓ | ✓ |
|  Ingreso a Termales Santa Rosa de cabal. | ✓ | ✓ | ✓ |
|  Ingreso al Parque Nacional del Café, Pasaporte Múltiple. | ✓ | ✓ | ✓ |
|  Visita Salento pueblito artesanal. | ✓ | ✓ | ✓ |
|  Visita Finlandia. | ✓ | ✓ | ✓ |
|  Visita Parque RECUCA (Recorrido por la cultura cafetera) o Parque los Arrieros. | ✓ | ✓ | ✓ |
|  Transporte e ingreso al Bioparque Ukumarí. | ✗ | ✓ | ✓ |
|  Traslado al Valle del Cocora, más escenario fotográfico | ✗ | ✗ | ✓ |

Planes Disponibles

Básico

| Fecha de Salida 2024 | Tarifa por persona | | Tarifa por niño | | Ciclos |
|---------------------------------|--------------------|-------------|-----------------|------------|-----------------------|
| | Múltiple | Doble | 0 a 3 años | 4 a 5 años | |
| Jueves 7 al 11 de Noviembre | \$850.000 | \$880.000 | \$50.000 | \$520.000 | Puente Festivo |
| Miércoles 4 al 8 de Diciembre | \$860.000 | \$880.000 | \$50.000 | \$520.000 | Fin de semana |
| Miércoles 11 al 15 de Diciembre | \$860.000 | \$880.000 | \$50.000 | \$520.000 | Fin de semana |
| Miércoles 18 al 22 de Diciembre | \$860.000 | \$880.000 | \$50.000 | \$520.000 | Fin de semana |
| Domingo 22 al 26 de Diciembre | \$950.000 | \$980.000 | \$50.000 | \$520.000 | Puente Festivo |
| Jueves 26 al 30 de Diciembre | \$950.000 | \$1.010.000 | \$50.000 | \$520.000 | Fin de semana |
| Domingo 29 Dic al 2 de Enero | \$980.000 | \$1.010.000 | \$50.000 | \$520.000 | Puente Festivo |
| Jueves 2 al 6 de Enero | \$980.000 | \$1.010.000 | \$50.000 | \$520.000 | Puente Festivo |
| Miércoles 8 al 12 de Enero | \$850.000 | \$880.000 | \$50.000 | \$520.000 | Fin de semana |
| Miércoles 15 al 19 de Enero | \$850.000 | \$880.000 | \$50.000 | \$520.000 | Fin de semana |

Estándar

| Fecha de Salida 2024 | Tarifa por persona | | Tarifa por niño | | Ciclos |
|---------------------------------|--------------------|-------------|-----------------|------------|-----------------------|
| | Múltiple | Doble | 0 a 3 años | 4 a 5 años | |
| Jueves 7 al 11 de Noviembre | \$930.000 | \$970.000 | \$50.000 | \$600.000 | Puente Festivo |
| Miércoles 4 al 8 de Diciembre | \$930.000 | \$970.000 | \$50.000 | \$600.000 | Fin de semana |
| Miércoles 11 al 15 de Diciembre | \$940.000 | \$980.000 | \$50.000 | \$600.000 | Fin de semana |
| Miércoles 18 al 22 de Diciembre | \$990.000 | \$1.060.000 | \$50.000 | \$600.000 | Fin de semana |
| Domingo 22 al 26 de Diciembre | \$970.000 | \$990.000 | \$50.000 | \$600.000 | Puente Festivo |
| Jueves 26 al 30 de Diciembre | \$990.000 | \$1.060.000 | \$50.000 | \$600.000 | Fin de semana |
| Domingo 29 Dic al 2 de Enero | \$930.000 | \$970.000 | \$50.000 | \$600.000 | Puente Festivo |
| Jueves 2 al 6 de Enero | \$930.000 | \$970.000 | \$50.000 | \$600.000 | Puente Festivo |
| Miércoles 8 al 12 de Enero | \$930.000 | \$970.000 | \$50.000 | \$600.000 | Fin de semana |
| Miércoles 15 al 19 de Enero | \$930.000 | \$970.000 | \$50.000 | \$600.000 | Fin de semana |

Pro

| Fecha de Salida 2024 | Tarifa por persona | | Tarifa por niño | | Ciclos |
|---------------------------------|--------------------|-------------|-----------------|------------|-----------------------|
| | Múltiple | Doble | 0 a 3 años | 4 a 5 años | |
| Jueves 7 al 11 de Noviembre | \$965.000 | \$995.000 | \$50.000 | \$610.000 | Puente Festivo |
| Miércoles 4 al 8 de Diciembre | \$965.000 | \$995.000 | \$50.000 | \$610.000 | Fin de semana |
| Miércoles 11 al 15 de Diciembre | \$965.000 | \$995.000 | \$50.000 | \$610.000 | Fin de semana |
| Miércoles 18 al 22 de Diciembre | \$990.000 | \$1.060.000 | \$50.000 | \$610.000 | Fin de semana |
| Domingo 22 al 26 de Diciembre | \$1.050.000 | \$1.140.000 | \$50.000 | \$610.000 | Puente Festivo |
| Jueves 26 al 30 de Diciembre | \$990.000 | \$1.060.000 | \$50.000 | \$610.000 | Fin de semana |
| Domingo 29 Dic al 2 de Enero | \$1.050.000 | \$1.140.000 | \$50.000 | \$610.000 | Puente Festivo |
| Jueves 2 al 6 de Enero | \$1.050.000 | \$1.140.000 | \$50.000 | \$610.000 | Puente Festivo |
| Miércoles 8 al 12 de Enero | \$1.050.000 | \$1.140.000 | \$50.000 | \$610.000 | Fin de semana |
| Miércoles 15 al 19 de Enero | \$990.000 | \$1.060.000 | \$50.000 | \$610.000 | Fin de semana |

Itinerario

Día 1

- Salida desde Bucaramanga 4:00p.m.
- Refrigerio durante el viaje
- Desayuno en Santa Rosa de Cabal, llegada e ingreso a los termales , salida a visitar Salento, almuerzo , en la tarde llegada a la finca hotel entrega de habitaciones y cena.

Día 2

- Desayuno en el hotel y salida hacia Parque del Café, donde podrás disfrutar de este magnífico parque, tendrás diversión al máximo y la oportunidad de conocer el mejor parque temático de colombia , hora de regreso al hotel 6:30 PM aproximadamente.

Día 3

- Desayuno y salida al recorrido cultural cafetero "RECUCA" o "Parque los Arrieros" durante la mañana ,almuerzo y regreso a la finca tarde libre para disfrutar de la finca y cena.
- Transporte e ingreso al Bioparque Ukumarí.
Nota: Si deseas visitar PANACA, tendrás que cambiarlo por una de las visitas programadas en el itinerario. Con costo adicional

Día 4

- Desayuno y salida con maletas para visitar Finlandia, almuerzo y retorno a Bucaramanga.

A tener en cuenta: El orden del itinerario se puede modificar según el criterio del guía. Itinerarios están sujetos a cambios.



Hotel Campestre El Descanso

(o similar con piscina)





PANACA®



Transporte e ingreso a Panaca

Nota: Si deseas visitar PANACA, tendrás que cambiarlo por una de las visitas programadas en el itinerario en el día 3.

Precio
por Persona
\$50.000

Termales Santa Rosa de Cabal



Los termales de Santa Rosa de Cabal (Departamento de Caldas) es un sitio acogedor para disfrutar de las aguas termales medicinales, de los senderos ecológicos y piscina de lodo, famosas por sus propiedades curativas y relajantes, estas forman una especie de sauna al aire libre.



Parque del Café



Los termales de Santa Rosa de Cabal (Departamento de Caldas) es un sitio acogedor para disfrutar de las aguas termales medicinales, de los senderos ecológicos y piscina de lodo, famosas por sus propiedades curativas y relajantes, estas forman una especie de sauna al aire libre.



ATRACCIONES PARQUE DEL CAFÉ



Barco del Café

● En servicio

Familiar

Intensidad
Media

Estatura mínima
110 cms

Altura atracción
5.5 m



Barón Rojo

● En servicio

Infantil

Intensidad
Baja

Estatura mínima
90 cms

Estatura máxima
130 cms

Altura atracción
4.5 m



Botes Chocones

● En servicio

Acuática Familiar

Intensidad
Media

Estatura mínima
90 cms

Duración
2.5 mins

Área del lago
1640 m2



Carros Chocones

● En servicio

Familiar

Intensidad
Media

Estatura mínima
125 cms

Estatura máxima
190 cms

Duración
2 mins



Carrusel Cafeteritos

● En servicio

Infantil

Intensidad
Baja

Estatura mínima
Sin restricción

Estatura máxima
140 cms

Duración
2.5 mins



Carrusel Mundo de los Niños

● En servicio

Infantil

Intensidad
Baja

Estatura mínima
Sin restricción

Estatura máxima
140 cms



Casa Campesina

● En servicio

Experiencia cafetera Familiar

Intensidad
Baja

Estatura mínima
Sin restricción

Inauguración
1960

Duración
5 mins



Cementerio Indígena

● En servicio

Experiencia cafetera Familiar

Intensidad
Baja

Estatura mínima
Sin restricción

Duración
5 mins



Ciclón

● En servicio

Vertigo

Intensidad
Extrema

Estatura mínima
125 cms

Velocidad
45 km/h

Altura atracción
28 m



El Arte del Café

● En servicio

Experiencia cafetera

Intensidad
Baja

Estatura mínima
Sin restricción

Duración
25 mins



Jeep Willys

● En servicio

Experiencia cafetera Familiar

Intensidad
Baja

Estatura mínima
Sin restricción

Inauguración
1948



Karts Dobles

● En servicio

Familiar

Intensidad
Extrema

Estatura mínima
150 cms

Velocidad
25 km/h

Duración
3 mins

ATRACCIONES PARQUE DEL CAFÉ



Karts Sencillos

● En servicio

Familiar

Intensidad
Extrema

Estatura mínima
150 cms

Velocidad
25 km/h

Duración
3 mins



Mini Chocoches

● En servicio

Infantil

Intensidad
Baja

Estatura mínima
90 cms

Estatura máxima
135 cms



Montaña Acuática

● En servicio

Acuática

Familiar

Vértigo

Intensidad
Extrema

Estatura mínima
90 cms

Velocidad
45 km/h

Altura atracción
14 m



Montaña Rusa

● En mantenimiento

Familiar

Vértigo

Intensidad
Extrema

Estatura mínima
90 cms

Aceleración
1.86 g

Velocidad
73 km/h



Montaña Rusa Krater

● En servicio

Vértigo

Intensidad
Extrema

Estatura mínima
130 cms

Aceleración
4.4 g

Velocidad
83 km/h



Montaña Rusa Yippe

● En servicio

Familiar

Vértigo

Intensidad
Extrema

Estatura mínima
100 cms

Aceleración
2.9 g

Velocidad
55 km/h



Monumento a la Cosecha

● En servicio

Experiencia cafetera

Familiar

Intensidad
Baja

Estatura mínima
Sin restricción

Inauguración
1995



Museo de Arqueología

● En servicio

Experiencia cafetera

Familiar

Intensidad
Baja

Estatura mínima
Sin restricción

Duración
15 mins



Museo Interactivo del Café

● En servicio

Experiencia cafetera

Familiar

Intensidad
Baja

Estatura mínima
Sin restricción

Inauguración
1995



Paseo a Caballo

● En servicio

Experiencia cafetera

Familiar

Intensidad
Media

Estatura mínima
150 cms

Peso máximo
100 kg

Recorrido
1600 m



Plaza de Bolívar - Pueblito Quindiano

● En servicio

Experiencia cafetera

Familiar

Intensidad
Baja

Estatura mínima
Sin restricción

Inauguración
1999



Puente Colgante

● En servicio

Experiencia cafetera

Familiar

Intensidad
Baja

Estatura mínima
Sin restricción

Inauguración
1996

Altura atracción
10 m

ATRACCIONES PARQUE DEL CAFÉ



Puente de Arrierías

● En servicio

Experiencia cafetera

Familiar

Intensidad
Baja

Estatura mínima
Sin restricción

Inauguración
1995



Pulpo

● En servicio

Familiar

Intensidad
Extrema

Estatura mínima
90 cms

Altura atracción
4 m

Velocidad
20 km/h



Rápidos

● En servicio

Acuática

Familiar

Intensidad
Extrema

Estatura mínima
107 cms

Recorrido
400 m

Duración
6 mins



Rin-Rin

● En servicio

Familiar

Intensidad
Media

Estatura mínima
90 cms

Altura atracción
6 m

Aceleración
1g



Río Lento

● En servicio

Acuática

Infantil

Intensidad
Media

Estatura mínima
90 cms

Estatura máxima
130 cms

Recorrido
50 m



Rueda panorámica

● En servicio

Familiar

Intensidad
Media

Estatura mínima
Sin restricción

Altura atracción
14 m



Sala de Experiencia Sensorial

● En servicio

Experiencia cafetera

Familiar

Intensidad
Baja

Estatura mínima
Sin restricción

Inauguración
2024



Sendero Bambusario

● En servicio

Experiencia cafetera

Familiar

Intensidad
Baja

Estatura mínima
Sin restricción

Recorrido
300 m

Inauguración
1995



Sendero del Café

● En servicio

Experiencia cafetera

Familiar

Intensidad
Baja

Estatura mínima
Sin restricción

Duración
40 mins

Recorrido
1200 m



Show del Café

● En servicio

Experiencia cafetera

Familiar

Intensidad
Baja

Estatura mínima
Sin restricción

Duración
40 mins



Teleférico Bambusario

● En mantenimiento

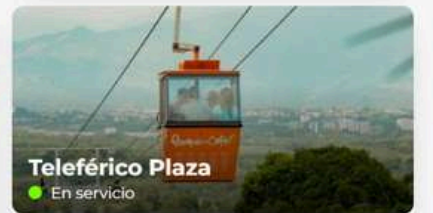
Familiar

Intensidad
Baja

Estatura mínima
Sin restricción

Altura atracción
25 m

Recorrido
391 m



Teleférico Plaza

● En servicio

Familiar

Intensidad
Baja

Estatura mínima
Sin restricción

Altura atracción
30 m

Recorrido
614 m

ATRACCIONES PARQUE DEL CAFE



- No está permitido el ingreso, ni el consumo de bebidas alcohólicas, ni sustancias psicotrópicas. Tampoco el ingreso a personas en estado de embriaguez o bajo el efecto de dichas sustancias.
- Abstenerse de ingresar al parque con alimentos y bebidas.
- No se permite el ingreso a las zonas restringidas tales como zonas de operación, cuartos de máquinas, zonas de mantenimiento y las demás señalizadas como tal.
- No está permitido el ingreso y uso de drones sobre las instalaciones del Parque sin previa autorización.
- No se permiten conductas ofensivas o perjudiciales en contra de cualquier persona o de las instalaciones del Parque.
- No se permite guardar puesto, brincarse las filas, ni saltarse los cerramientos de seguridad.
- Está prohibido el ingreso, uso o porte de armas.
- Los padres de familia o acudientes son responsables del cuidado y atención en todo momento de los niños menores de 14 años.
- En todo momento en las instalaciones del Parque los visitantes deberán estar vestidos completamente. Esto incluye llevar camisa y calzado.
- Acatar las restricciones de seguridad e instrucciones para el uso seguro de cada atracción y utilizar apropiadamente los quipos de seguridad.

Las personas con condiciones especiales de salud, mujeres en estado de embarazo, condiciones físicas, cognitivas y sensoriales:

- Deben recibir la asesoría del personal de primeros auxilios para el uso seguro de las atracciones.
- Deben abstenerse de usar atracciones que representen riesgo para su integridad personal o la de las personas a su cargo.

Importante

Los visitantes que incumplan los anteriores deberes y responsabilidades o pongan en riesgo la seguridad de la operación, podrán ser retirados de la atracción o del Parque y dependiendo de la gravedad del hecho serán puestos a disposición de la autoridad competente. Así mismo, serán responsables por los perjuicios causados.

PARQUE DEL CAFE

[HTTPS://PARQUEDELCAFE.CO/](https://parquedelcafe.co/)



Mapa Guía

Guide Map

Guía Estatura y Accesibilidad

Height Restrictions and Accessibility Guide

Horarios Shows, Sala Sensorial y Atracciones

Shows and Ride Schedules

Escanea para sugerencias, oportunidades de mejora y/o felicitaciones.
Scan for suggestions, opportunities for improvement and/or congratulations.

1. Torre Mirador - Lookout Tower
2. Museo Interactivo y Sala Sensorial del Café - Museum and Sensory Coffee Room
3. Teleférico Bambusario Estación 1 - Bambusario Cable Car Station 1
4. Teleférico Plaza Estación 1 - Plaza Cable Car Station 1
5. Sendero del Café (Cafetal Tradicional) - Coffee Path (Coffee Plantation)
6. Puente de Arriería - Muleteer Bridge
7. Proceso del Café - Coffee Process
8. Casa Campesina - Farmhouse
9. Show del Café
10. Sendero de Mitos y Leyendas - Myths and Legends Path
11. Puente Colgante - Hanging Bridge
12. Teleférico Bambusario Estación 2 - Bambusario Cable Car Station 2
13. Capilla San Jerónimo - San Jerónimo Chapel
14. Plaza de Bolívar - Bolivar Square
15. Estación del Tren Armenia - Armenia Train Station
16. Barón Rojo - The Red Baron **14-90cm Estatura Mínima de uso**
17. Ciclón - Cyclone **13-120cm Estatura Mínima de uso**
18. Barco del Café - Coffee Boats **13-110cm Estatura Mínima de uso**
19. Karts Sencillos - Single Go Karts **13-100cm Estatura Mínima de uso**
20. Teleférico Plaza Estación 2 - Plaza Cable Car Station 2
21. Mall de Comidas Orquídeas - Orquídeas Food Mall

22. Mall de comidas Orquídeas - Orquídeas Food Mall
23. Show El Arte del Café
24. Carrusel Cafeteritos - Cafeteritos Carousel
25. Mini Chocones - Mini Bumper Cars **14-90cm Estatura Mínima de uso**
26. Zona Caminadores - Walkers Area
27. Rio Lento - Slow River **14-90cm Estatura Mínima de uso**
28. Montaña Acuática - Flume Ride **14-90cm Estatura Mínima de uso**
29. Montaña Rusa - Roller Coaster **14-90cm Estatura Mínima de uso**
30. Karts Dobles - Doble Go Karts **14-100cm Estatura Mínima de uso**
31. Torre Cumbre - Cumbre Fall Tower **14-120cm Estatura Mínima de uso**
32. Rin Rin - Junior Fall Tower **14-90cm Estatura Mínima de uso**
33. Lago de Fábulas - Lake Of Fables
34. Botes Chocones - Bumper Boats **14-90cm Estatura Mínima de uso**
35. Museo de Arqueología - Archeology Museum
36. Estación del Tren Montenegro - Montenegro Train Station
37. Carrusel Mundo de los Niños - Children's World Carousel
38. Rueda Panorámica - Panoramic Wheel
39. Carros Chocones - Bumper Cars **14-120cm Estatura Mínima de uso**
40. Pulpe a Caballo - Octopus **14-100cm Estatura Mínima de uso**
41. Paseo a Caballo - Horseback Riding **14-100cm Estatura Mínima de uso**

43. Rápidos - River **14-107cm Estatura Mínima de uso**
44. Montaña Rusa Krater - Krater Roller Coaster **14-120cm Estatura Mínima de uso**
45. Montaña Rusa Yippe - Yippe Roller Coaster **14-100cm Estatura Mínima de uso**

Contamos con 6 Tiendas de Recuerdos distribuidas a lo largo de tu recorrido, aquí encontrarás todo lo que necesitas para tu estadía y llevar un recuerdo de tu experiencia en nuestro Parque.

We have 6 Stores distributed throughout your journey, here you will find everything you need for your stay and bring a souvenir of your experience our Park.

Tiendas de Recuerdos Shops

@parquedelcafeoficial

Mapa Guía

Guide Map

Horarios Shows, Sala Sensorial y Atracciones

Shows and Ride Schedules

Bioparque Ukumarí



El Bioparque Ukumarí es el hogar de múltiples especies de flora y fauna que no podrás ver en ninguna otra parte. Diseñado especialmente para el cuidado de las especies y su preservación, este parque temático se caracteriza por su extravagancia y buena organización. Muchas de las especies que viven en el parque temático son únicas en Colombia y su belleza es inigualable.



Recuca



Es el Recorrido de la Cultura Cafetera, donde los visitantes pueden asumir el papel del caficultor, de la semilla a la taza. En Recuca nos volvemos cafeteros, saboreamos el campo y nos divertimos a lo montañero. “Recuca” está ubicada en la vereda Callelarga, municipio de Calarcá, corregimiento de Barcelona. Hace parte del Paisaje Cultural Cafetero. Situado a 20 minutos de Calarcá ó de Armenia, por carretera pavimentada, de fácil acceso y con un espectacular paisaje



Valle del Cocora



En el municipio de Salento, al que se llega luego de un viaje de 25 km hacia el norte desde Armenia, se visita el valle del Cocora, donde crece la palma de cera, el árbol nacional, que puede llegar a medir 60 m de altura. Este árbol es esencial para un ave muy vistosa, el loro orejiamarillo. En el valle del Cocora los viajeros pueden andar por un sendero ecológico e incluso cabalgar.





Para tener en cuenta

1

Reserva tu cupo desde **\$99.990 Por Persona.**

2

Los asientos del autobús se asignan según el orden de reservas.

3

Salidas todos los **Jueves con Domingo y Viernes, con lunes festivos desde Bucaramanga.**

4

Todos los menores deben estar acompañados por sus padres; de lo contrario, se requiere un **permiso notariado.**

5

La tarifa de niño será válida cuando se cumpla la condición de que por cada niño que asista, **haya al menos dos personas adultas acompañándolo.**



Servicio al cliente



Weekend Colombia



@weekendcolombia



weekendsantandercol@gmail.com



weekendsantander.com

TERMALES SANTA ROSA DE CABAL

Los termales de Santa Rosa de Cabal (Departamento de Caldas) es un sitio acogedor para disfrutar de las aguas termales medicinales, de los senderos ecológicos y piscina de lodo, famosas por sus propiedades curativas y relajantes, estas forman una especie de sauna al aire libre.

4 Piscinas de agua termal natural, con una cascada de 95 metros de altura y cinco ramificaciones de agua frías que bañan la montaña. Estamos ubicados a tan solo 9km del municipio, deberás iniciar un recorrido de 200 metros en ascenso caminando, para acceder a todos los servicios que allí te ofrecemos: piscinas termales, vestier, restaurantes, cascada, spa, expedición termal, etc.


La característica principal de las aguas termales es que se encuentran ionizadas, principalmente por iones negativos, que son los que le permiten al organismo la plena relajación.

BENEFICIOS

- Eliminación de gérmenes y de virus.
- Aumento de la presión hidrostática.
- Mejor circulación sanguínea y de la oxigenación.
- Ayuda a la eliminación de toxinas.
- Mejora la alimentación de los tejidos del cuerpo

TERMALES SANTA ROSA DE CABAL

[HTTPS://TERMALES.COM.CO/](https://termales.com.co/)



TERMALES SANTA ROSA DE CABAL

AGUAS TERMALES MAGMÁTICAS

- Éstas nacen de filones metálicos o eruptivos. Es decir tienen contacto con el magma (lava) de los volcanes.
- Las temperaturas de estas aguas son mayores a 60°C.
- Las aguas magmáticas están compuestas por elementos como nitrógeno, cobre, arsénico, bromo, fósforo y boro.
- Estas aguas por su contacto con el magma no permiten hacer inmersiones sin molestion en los ojos y no tienen sabor agradable.

AGUAS TERMALES TELÚRICAS Y ALCALINAS

- Son inoloras e insaboras, por esto se pueden beber.
- Son ideales para hidroterapia, relajación descanso y manejo del estrés.
- No son azufradas.
- Nacen en cualquier lugar.
- La temperatura supera los 60°C.
- Al ser filtradas poseen menor mineralización.
- Están compuestas por elementos como sales de cal, bicarbonatos, cloruros y otros. Las nuestras son ricas en carbonato de calcio.
- Su caudal varia dependiendo de la época del año que proviene de la infiltración de las aguas lluvias.

RECOMENDACIONES

TERMALES SANTA ROSA DE CABAL

- Usar ropa adecuada para clima frío.
- Uso de calzado cómodo.
- Le recomendamos hacer uso de los casilleros o del guarda ropa para el cuidado de sus artículos personales o de valor, nuestra empresa no se hace responsable por pérdida de ellos.
- Para hacer uso de los casilleros le recomendamos traer candado o solicitarlo en el guarda ropa.
- Llevar traje de baño en lycra, por su seguridad es importante que acate esta norma.
- Al estar en las piscinas recuerde alternar con agua fría cada 20 minutos.
- Use vestido de baño adecuado para el ingreso a las piscinas.
- Camine con precaución, el piso puede estar resbaloso.
- Se prohíbe el uso de camisetas y otras prendas de vestir en las piscinas.
- Tome una ducha antes de ingresar a las piscinas.
- En el sector de piscinas sugerimos el uso de calzado antideslizante de tipo playero.
- Por favor utilice únicamente las baterías sanitarias para sus necesidades fisiológicas, no las piscinas, vestieres o duchas.

BIOPARQUE UKUMARI

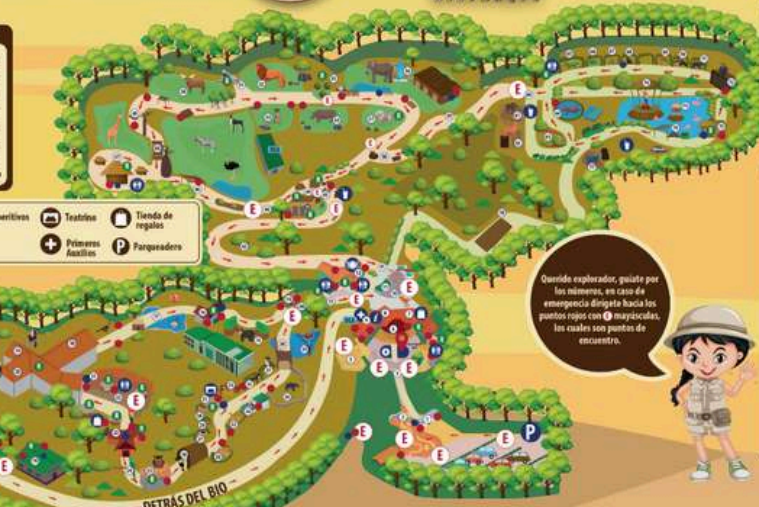
[HTTPS://UKUMARI.ORG/WP-CONTENT/UPLOADS/MAPAS-WEB_OPT.PDF](https://ukumari.org/wp-content/uploads/mapas-web_opt.pdf)



- PUNTOS DE SEGURIDAD**
- E Punto de encuentro
 - C Camilla
 - X Desfibrilador Externo
 - R Punto de Resguardo
 - Ruta de Evacuación
- Ante fuertes lluvias u otras emergencias se pueden dirigir a los **Puntos de resguardo**

- Restaurantes
- Refrescos y aperitivos
- Teatrino
- Tienda de regalos
- Puntos de información
- Baños
- Primeros Auxilios
- Parquederos

- DETRAS DEL RIO**
- 79 Restaurante para animales
 - 80 Clínica para animales
 - 81 Hogar de pájaros y gatos
- Solo visitas programadas



Querido explorador, guíate por los números, en caso de emergencia dirígete hacia los puntos rojos con **mayúsculas**, los cuales son puntos de encuentro.



- PUERTO DE ENTRADA**
- 1 Lapailla
 - 2 Inguiladobra
 - 3 Puente de acceso
 - 4 Plaza del mundo
 - 5 Plaza de los eventos
 - 6 Estación de acceso
 - 7 Tienda de recuerdos
 - 8 Servicios al cliente
 - 9 Primeros auxilios
 - 10 Plaza Andino
 - 11 Punto de Fotografía
 - 12 Restaurante Ukumari

- BOSQUES ANDINOS**
- 13 Entrada de Bosques Andinos
 - 14 Loma
 - 15 Cho de Andesjos
 - 16 Serpientes y Entrada a Aviaro
 - 17 Aviaro Andino
 - 18 Casa del árbol "Iemene"
 - 19 Moco Comudo
 - 20 Mono cariblanco
 - 21 Bolo Soler
 - 22 Plaza de Ancestros
 - 23 Aguila Negra
 - 24 Aviaro de Loro
 - 25 Bubo Rayado
 - 26 Ingreso a Bosque Oscuro
 - 27 Tamandua - Titi Cabeciblanco
 - 28 Puma
 - 29 Jaguarundi
 - 30 Huirto de Rio
 - 31 Incahuasi
 - 32 Ocelote
 - 33 Orellita
 - 34 Titi Gris
 - 35 Zomos
 - 36 Danta
 - 37 Jardín de Mariposas
 - 38 Cascada Andina
 - 39 Guacamayas
 - 40 Salida Bosques Andinos

- SABANA AFRICANA**
- 41 Entrada Sabana Via Africa
 - 42 Sendero Guatalla
 - 43 Entrada Africa
 - 44 Plaza Zulu
 - 45 Sendero Zulu
 - 46 Sabana Muta
 - 47 Brújula de Jirafas
 - 48 Fuente de los Elefantes
 - 49 Jirafa
 - 50 Ricitos
 - 51 Punto Interpretación Elefantes
 - 52 León
 - 53 Surtido
 - 54 Simocroton
 - 55 Sable Masi
 - 56 Ocelote
 - 57 Papaja Sagrada
 - 58 Sendero Casa de Noche Elefantes
 - 59 Casa de Noche de Elefantes

- HOGAR DE PASO**
- 60 Ingreso Hogar de paso
 - 61 Talaba
 - 62 Ingreso de Lala Blanca
 - 63 Habitación Estación de Pasa Siempre
 - 64 Hospitalito
 - 65 Culebreros
 - 66 Tortugas
 - 67 Mono Arzula Molato
 - 68 Mono Arzula Negra
 - 69 Jaguar
 - 70 Homopropio Gigante
 - 71 Danta
 - 72 Chimpancé
 - 73 Brújula y Misor de Hierro
 - 74 Flamencos
 - 75 Mono Arzula
 - 76 Guacamayas
 - 77 Búfalos
 - 78 Humeral

- No fumar. Cerrar las puertas y ventanas al salir.
- Prohibido el uso de drones. El uso de drones es estrictamente prohibido.
- No alimentar a los animales. No arrojar comida. No dar de comer a los animales.
- No tirar basura. Mantener el área limpia. No arrojar basura.
- No tocar a los animales. No acercarse a los animales.
- No hacer fotografías con flash. No hacer fotografías con flash.
- No consumir alcohol. No consumir alcohol.
- No llevar mascotas. No llevar mascotas.

[bioparqueukumari](https://www.facebook.com/bioparqueukumari)
[bioparqueukumari](https://www.instagram.com/bioparqueukumari)
[@ukumaripereira](https://www.twitter.com/ukumaripereira)
www.ukumari.org



- Restaurantes
- Refrescos y aperitivos
- Teatrino
- Tienda de regalos
- Puntos de información
- Baños
- Primeros Auxilios
- Parquederos

- PUNTOS DE SEGURIDAD**
- E Punto de encuentro
 - C Camilla
 - X Extintor
 - R Punto de Resguardo
 - Ruta de Evacuación
- Ante fuertes lluvias u otras emergencias se pueden dirigir a los **Puntos de resguardo**



Querido explorador, guíate por los números, en caso de emergencia dirígete hacia los puntos rojos con **mayúsculas**, los cuales son puntos de encuentro.



- BOSQUES ANDINOS**
- 13 Entrada de Bosques Andinos
 - 14 Loma
 - 15 Cho de Andesjos
 - 16 Serpientes y Entrada a Aviaro
 - 17 Aviaro Andino
 - 18 Casa del árbol "Iemene"
 - 19 Moco Comudo
 - 20 Mono cariblanco
 - 21 Bolo Soler
 - 22 Plaza de Ancestros
 - 23 Aguila Negra
 - 24 Aviaro de Loro
 - 25 Bubo Rayado
 - 26 Ingreso a Bosque Oscuro
 - 27 Tamandua - Titi Cabeciblanco
 - 28 Puma
 - 29 Jaguarundi
 - 30 Huirto de Rio
 - 31 Incahuasi
 - 32 Ocelote
 - 33 Orellita
 - 34 Titi Gris
 - 35 Zomos
 - 36 Danta
 - 37 Jardín de Mariposas
 - 38 Cascada Andina
 - 39 Guacamayas
 - 40 Salida Bosques Andinos

BIOREGIÓN BOSQUES ANDINOS



PUNTOS DE SEGURIDAD

- E Punto de encuentro
 - C Camilla
 - DEA Desfibrilador Externo
 - E Extintor
 - R Punto de Resguardo
 - Ruta de Evacuación
- Ante fuertes lluvias u otras emergencias, te puedes dirigir a los Puntos de resguardo.



- SABANA AFRICANA**
- 41 Entrada Sendero Via África
 - 42 Sendero Guadal
 - 43 Entrada África
 - 44 Plaza Zulu
 - 45 Sendero Zulu
 - 46 Sabana Mixta
 - 47 Refugio de Jirafas
 - 48 Puente de los Baobabs
 - 49 Jirafa
 - 50 Wattai
 - 51 Punto Interpretación Leones
 - 52 León
 - 53 Suricata
 - 54 Rinoceronte
 - 55 Alcega Masai
 - 56 Elefante
 - 57 Pajizo Sagrado
 - 58 Sendero Casa de Noche Elefantes
 - 59 Casa de Noche de Elefantes

Querido explorador, guíate por los números, en caso de emergencia dirígete hacia los puntos rojos con **E** mayúsculas, los cuales son puntos de encuentro.



- R Restaurantes
- V Refrescos y aperitivos
- T Teatrino
- B Tienda de regalos
- I Puntos de información
- B Baños
- + Primeros Auxilios
- P Parquadero

BIOREGIÓN ÁFRICA



PUNTOS DE SEGURIDAD

- E Punto de encuentro
 - C Camilla
 - DEA Desfibrilador Externo
 - E Extintor
 - R Punto de Resguardo
 - Ruta de Evacuación
- Ante fuertes lluvias u otras emergencias, te puedes dirigir a los Puntos de resguardo.



- HOGAR DE PASO**
- 60 Ingreso Hogar de paso
 - 61 Toldado
 - 62 Venado de Cola Blanca
 - 63 Nido La Estación en Para Siempre
 - 64 Hippopotamo
 - 65 Caracaras
 - 66 Tortugas
 - 67 Huevo Araña Multo
 - 68 Huevo Araña Negro
 - 69 Jaguar
 - 70 Herradura Gigante
 - 71 Danta
 - 72 Chimpancé
 - 73 Refugio y Mixador de Aves
 - 74 Flamenco
 - 75 Huevo Araña
 - 76 Guacamayo
 - 77 Búfalos
 - 78 Humedal

Querido explorador, guíate por los números, en caso de emergencia dirígete hacia los puntos rojos con **E** mayúsculas, los cuales son puntos de encuentro.



- R Restaurantes
- V Refrescos y aperitivos
- T Teatrino
- B Tienda de regalos
- I Puntos de información
- B Baños
- + Primeros Auxilios
- P Parquadero

BIOREGIÓN HOGAR DE PASO

BIOPARQUE UKUMARI

Conoce nuestras restricciones

- No está permitido el ingreso a personas que estén bajo el efecto de bebidas alcohólicas o sustancias alucinógenas
- Por el bienestar de su mascota y las especies del Bioparque, no se permite los ingresos de animales
- Los menores de edad deben estar bajo vigilancia de un adulto
- No esta permitido ingresar alimentos y/o debidas
- Está prohibido ingresar armas de fuego y elementos corto punzantes
- No alimente los animales, ya que podría enfermarlos y ocasionarles la muerte, cada animal tiene una dieta especial elaborada por un profesional
- No golpee los vidrios y mallas de los exhibidores, los ruidos altos asustan y estresan los animales
- No lance objetos a los animales, puede causar daños irreversibles
- Camine por los senderos indicados, respete los límites y barreras de seguridad de las exhibiciones, traspasarlos representa un peligro
- No intente tocar los animales, introduciendo las manos por las rejas, esto representa un peligro
- Cuide las plantas y jardines del Bioparque, son parte del hábitat y entorno de los animales, enriquecen el paisaje y brindan bienestar en el recorrido
- En las zonas de aviarios asegúrese de mantener las puertas cerradas, para evitar escapes o accidentes con los animales

Recomendaciones para tu visita

- Desde tu ingreso harás parte de un ecosistema que debes cuidar.
- Aplicar abundante bloqueador solar en especial a los niños
- Usar zapatos y ropa cómoda
- Usa gorras o sombreros, también puedes comprarlos en la tienda de souvenir del Bioparque
- Llevar coche para los bebés
- El uso de lentes para sol
- Lleva suficiente hidratación
- Los residuos de alimentos, envases, deben ser depositados en los sitios destinados para tal fin.
- Seguir las instrucciones y recomendaciones del personal del Bioparque Ukumarí

SALENTO



Entre los pueblos del Eje Cafetero, Salento sobresale por ser la puerta de entrada al Valle de Cocora y al Parque Nacional de los Nevados. Fundado en 1842, fascina por sus coloridas casas paisas que inundan de alegría la calle Real, en la que los edificios son ocupados por tiendas de artesanía, restaurantes con música en vivo y cafeterías. También son comunes los puestos ambulantes que venden arepas de choclo y frutas.

A un lado de la calle se ubica La Plaza Bolívar, con un parque que homenajea al militar y la Iglesia de Nuestra Señora del Carmen. Al otro, 200 escaleras conducen a las mejores vistas de Salento y sus alrededores con el valle como telón de fondo.

Salento es la población más antigua de esta región, ubicada muy cerca de las poblaciones de Armenia (veinticinco kilómetros), Calarcá (veintiséis kilómetros), Circasia (quince kilómetros) y Filandia (veinte kilómetros). Adornada con el árbol nacional “La Palma de Cera”, se distingue por una gran variedad de destinos turísticos cuyas experiencias atraen a miles de turistas al año.

Con un clima promedio de 18°C, Salento se destaca por el colorido de su arquitectura basada en casas hechas de bahareque; una mezcla de cañas, madera y tierra, que nos recuerdan la manera de construir de nuestros antepasados. Sus casas coloniales llaman la atención por la alegría de sus combinaciones de colores y sus balcones repletos de macetas desbordadas de flores y helechos.

VALLE DEL COCORA

El Valle del Cocora, situado en la cordillera central de los Andes colombianos en pleno eje cafetero, es uno de los sitios más especiales de **Colombia**. En este lugar crece **la Palma de Cera del Quindío**, el árbol nacional de Colombia. Los paisajes que ofrece este enclave son verdaderamente únicos.

El Valle forma parte del Parque Nacional Natural Los Nevados, un enorme parque nacional con una extensión de casi 60.000 hectáreas.

Este árbol llega a alcanzar los 60 metros de alto (algunos incluso hasta los 80 metros) y sólo crece a una altitud de entre 1500 y 3000 metros sobre el nivel del mar. Es muy curioso ver “palmeras”, más propias de zonas de costa, a estas alturas.

El Valle de Cocora se ha abierto al turismo hace apenas unos años para mostrar que existen paraísos en la Tierra que son grandes desconocidos. Con las palmeras de cera como protagonistas, el árbol nacional del país, este paraje es uno de los rincones más impresionantes de Colombia y un lugar único en el mundo.

Los jeeps clásicos, utilizados por los estadounidenses en la Segunda Guerra Mundial, se han convertido en el principal medio de transporte de la zona. Son conocidos como “Willys” y parten desde la Plaza de Bolívar, en el turístico pueblo de Salento, a 15 minutos del valle. El trayecto hasta este paisaje va desvelando la majestuosidad del Quindío a golpe de bache.

Una vez en el parque, existen varias formas de llegar hasta el valle. Una de ellas, la más corta y fácil, es seguir por la carretera para desembocar directamente ante las palmeras. La otra es adentrarse, dejando atrás el asfalto, por un camino a la derecha para iniciar un trekking de cinco o seis horas. Ésta última opción permite disfrutar de cada punto de vista que ofrece el valle de una forma más auténtica y especial.

MUNICIPIO DE FILANDIA


Filandia es un encantador municipio colombiano ubicado en el departamento de Quindío, en la región del Eje Cafetero. Está situado aproximadamente a 20 kilómetros de Salento y a 45 minutos de la ciudad de Armenia, la capital del departamento.


Este pueblito es famoso por su arquitectura paisa, paisajes montañosos y ambiente acogedor. Encontrarás miradores naturales, calles coloridas y una gran variedad de aves. Además, Filandia forma parte del Paisaje Cultural Cafetero, declarado Patrimonio de la Humanidad.




RECOMENDACIONES EN EL BUS


Nos preocupamos por tu comodidad y seguridad durante este recorrido. Es por eso que te pedimos seguir las siguientes recomendaciones.:


 No se permite el transporte de objetos de valor, tales como: dinero en efectivo, títulos valores, cheques, documentos comerciales o personales, pasaportes, joyas, metales preciosos, objetos de arte, computadores portátiles o equipos electrónicos, celulares, juguetes de control remoto, juegos o juguetes electrónicos o cualquier objeto valioso en el equipaje de Bodega. Sí el pasajero lleva consigo los anteriores artículos u objetos valiosos, son parte del equipaje de mano, están bajo su custodia y responsabilidad, los cuales no serán entregados para custodia o cuidado del conductor y/o la empresa.


 Coloca tu equipaje de mano en el compartimiento superior de tu asiento.


 No coloques objetos cilíndricos que se puedan rodar como botellas. Podrían caer y golpearte. Te pedimos que dejes libres los pasillos y salidas del autobús.


 Por tu seguridad, identifica las salidas de emergencia.


 En el pasillo del vehículo encontrarás bolsas de aseo. Te agradecemos depositar la basura dentro de ella para agilizar la limpieza del autobús.

 Por tu seguridad, procura mantenerte sentado durante el viaje. Evita que los niños corran por los pasillos o que se sienten en los descansabrazos. Utiliza el botón ubicado en el descansabrazo para reclinar tu silla y relajarte durante el recorrido.

 Este vehículo cuenta con un baño en la parte trasera. Estos baños están diseñados solo para orinar durante el trayecto de viaje. Te pedimos utilizarlo correctamente para evitar malos olores y disfrutar de un excelente viaje con las mejores condiciones de higiene.

 Regula el aire acondicionado de tu silla, cerrando la perilla en la parte superior de tu asiento. Por disposición oficial, está prohibido fumar en cualquier área de este autobús, incluyendo el sanitario. Cualquier alimento que genere un fuerte olor no podrá viajar en este vehículo.

 Queda totalmente prohibido portar armas y abordar el autobús bajo los efectos de la droga. En caso de retén de policía, deberás portar tu documento de identidad. Debes estar atento a tus pertenencias y colaborar con los requerimientos de las autoridades, que es un beneficio para tu seguridad.

 En caso de avería mecánica, deberás estar atento a las recomendaciones de tu guía de viaje.